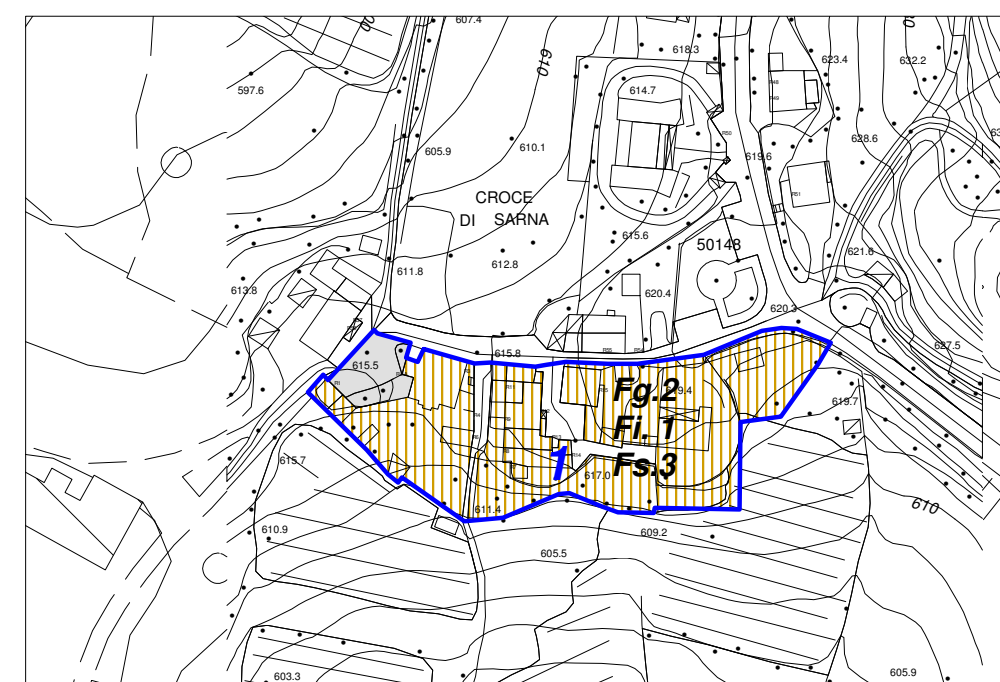
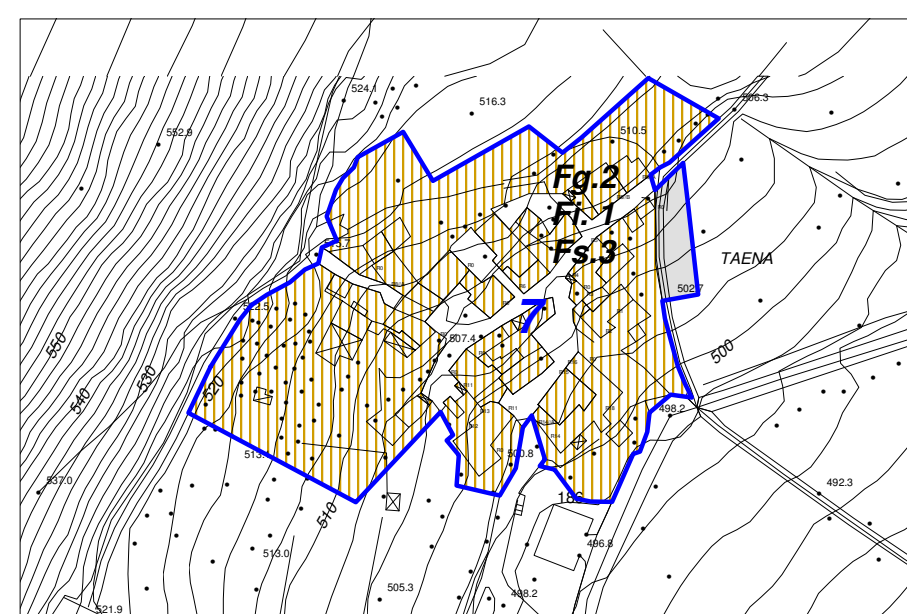


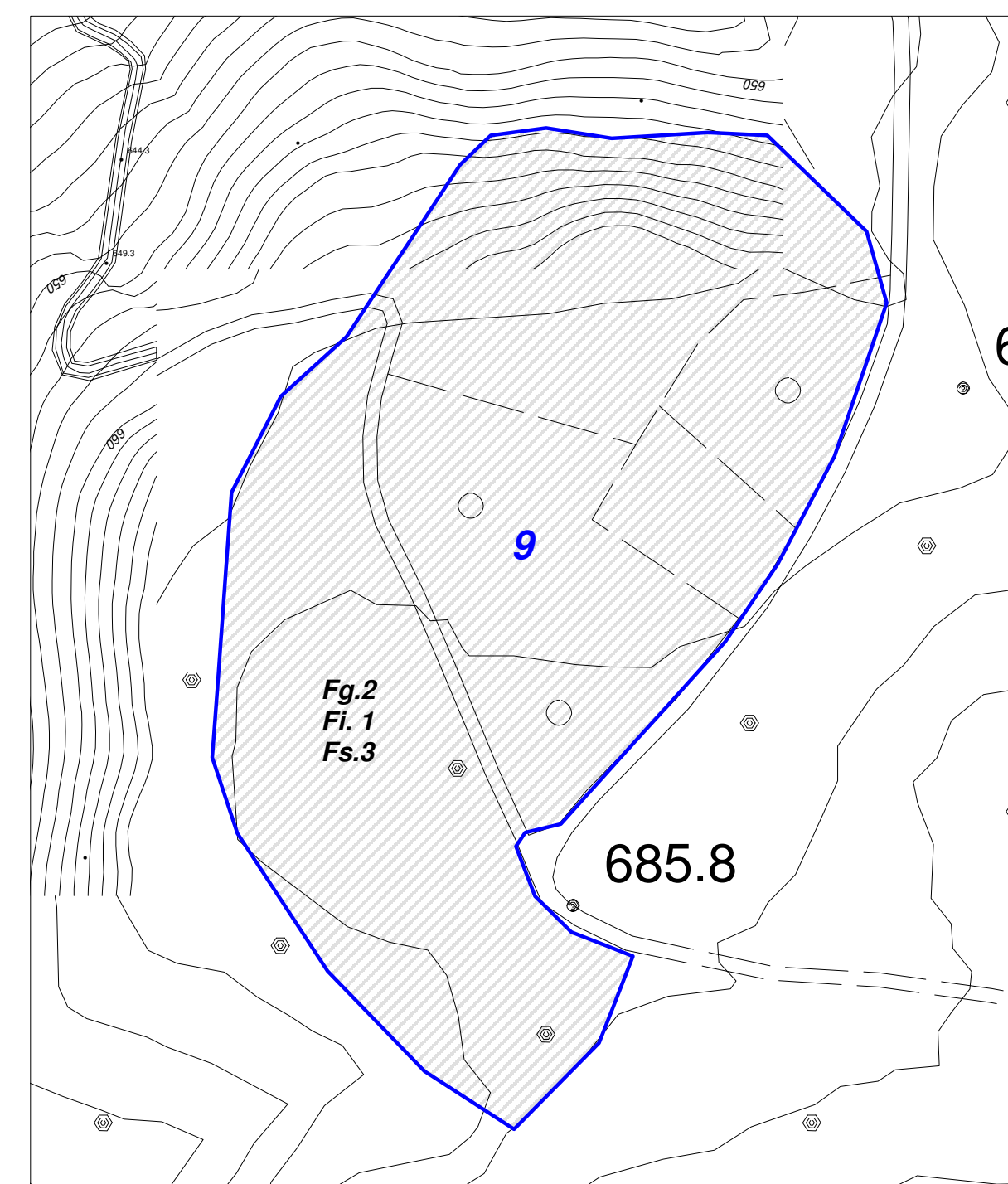
CASA PELLEGRINI



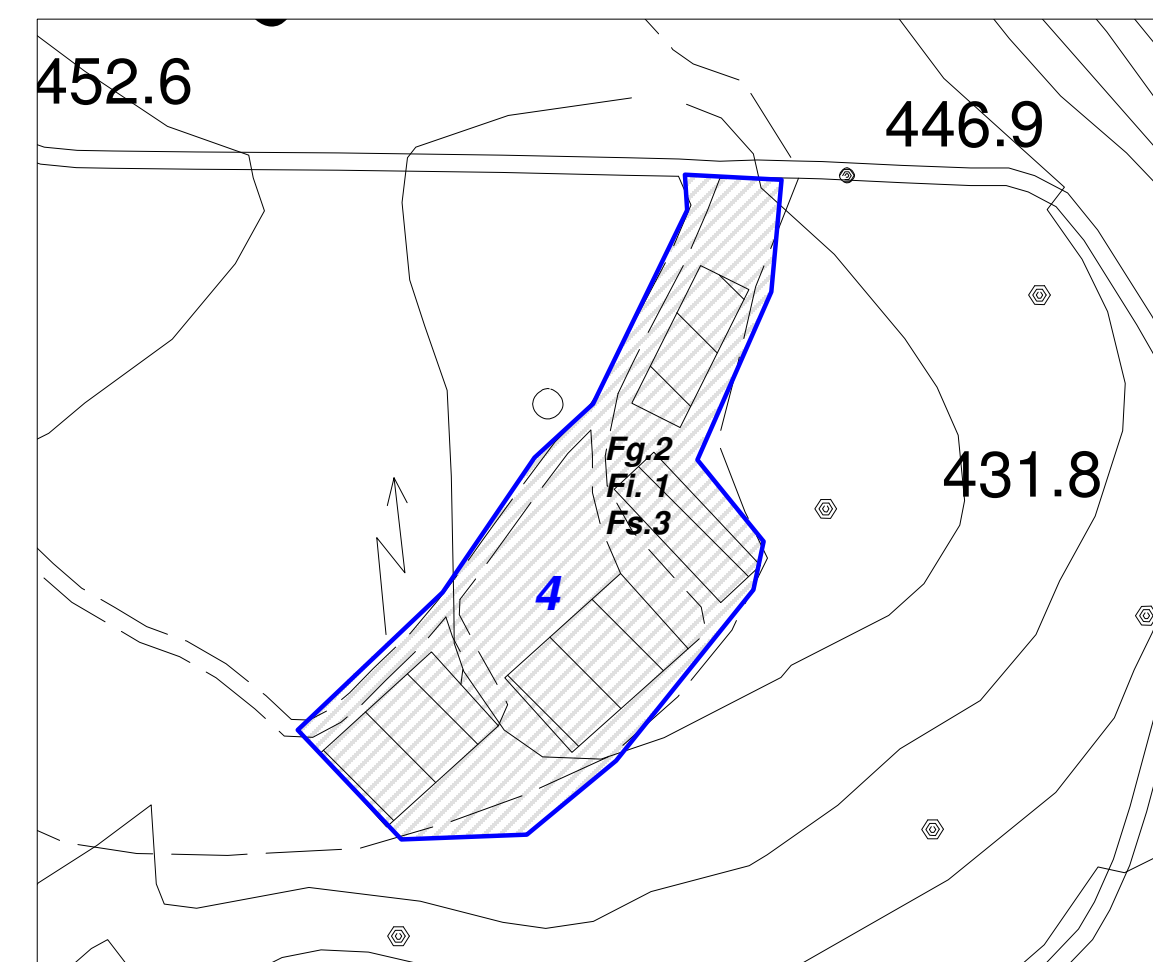
CROCE DI SARNA



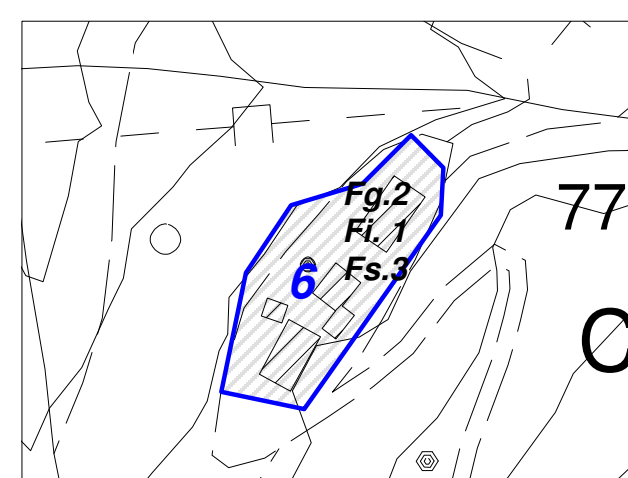
TAENA



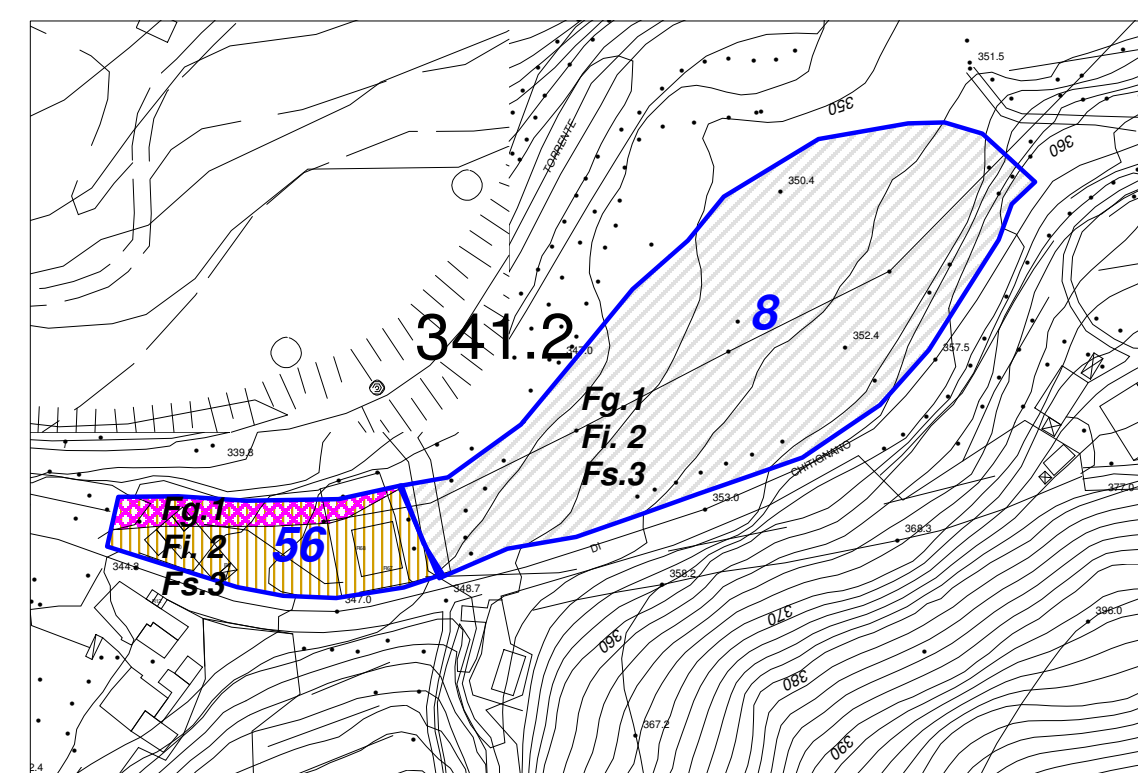
PIAN DELL'ESSERE



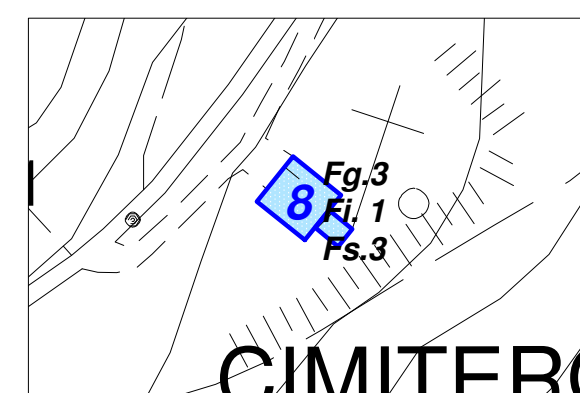
IL CAGGIOLO



CASA STABBI



LA CASA



CIMITERO DI TAENA

LEGENDA

F1 fattibilità senza particolari limitazioni

F2 fattibilità con normali vincoli

F3 fattibilità condizionata

F4 fattibilità limitata

Fg - fattibilità geomorfologica

Fi - fattibilità idraulica

Fs - fattibilità sismica


 ambito A

COMUNE DI CHITIGNANO
PROVINCIA DI AREZZO
Responsabile del Procedimento:
Geom. Vincenzo Vantini


REGOLAMENTO
URBANISTICO

TAVOLE DI PROGETTO
CARTA DELLA
FATTIBILITA'

TAV. II
Scala 1:2.000
Giugno 2010

INDAGINI GEOLOGICO TECNICHE

STUDIO GEOGAMMA
Via Borghi 71
Bibbiena (AR)
geol. Lucia Brocchi
geol. Daniela Lari
Progetto:
arch. Paolo Ventura
arch. Fortunato Fognani